

Plan Local d'Urbanisme Intercommunal - HMB
du Grand Anney



Fillière
Les Ollières

PLAN DES SERVITUDES D'UTILITÉ PUBLIQUE







Fond cadastral : Diffusion RDG 73-74, Janvier 2024

ECHÈLE : 1/7500


Type A - Collectivité, Concessionnaire, Ministère de l'Agriculture

-  A5 - Canalisation d'eau et d'assainissement
-  A9 - Zone agricole protégée






Type AC - Ministère de la Culture, Ministère de l'Ecologie

-  AC1 - Monument historique classé
-  AC1 - Monument historique inscrit
-  AC1 - Périmètre des abords de monument historique
-  AC2 - Site inscrit et classé
-  AC3 - Réserve naturelle
-  AC4 - Zone de protection des sites patrimoniaux remarquables


Type AR - Défense

-  AR6 - Zone de protection de champs de tir








Type AS - Ministère de la Santé et Ministère de l'Ecologie

-  AS1 - Protection des eaux - Point de captage
-  AS1 - Protection des eaux - immédiate
-  AS1 - Protection des eaux - rapprochée
-  AS1 - Protection des eaux - éloignée
-  AS1 - Protection des eaux minérales


Type EL - Ministère de l'Équipement, Ministère de l'Ecologie, Ministère de la Santé et Concessionnaire

-  EL3 - Cours d'eau





Type I - Ministère de l'Industrie

-  I1 - Zone de protection autour des canalisations de gaz, d'hydrocarbures et de produits chimiques
-  I2 - Zone de protection autour des équipements d'énergie hydraulique
-  I3 - Canalisation de transport de gaz, d'hydrocarbures et de produits chimiques
-  I4 - Ligne électrique aérienne
-  I4 - Ligne électrique souterraine
-  I4 - Ligne électrique - raccord
-  I9 - Transport et distribution de chaleur

Type INT - Ministère de l'Intérieur, Collectivité

-  INT1 - Cimetière



Type PM - Ministère de l'Ecologie

-  PM1 - Plan de Prévention des Risques Naturels ou Miniers
-  PM2 - Installation classée
-  PM2 - Zone de protection d'installation classée
-  PM3 - Plan de Prévention des Risques Technologiques


Type PT - Agence Nationale des Fréquences, Opérateur de réseau

-  PT3 - Réseau de communication téléphonique et télégraphique

Type T - Direction Générale de l'Aviation Civile, SNCF, Collectivité, Concessionnaire

-  T1 - Zone de protection autour des voies ferrées
-  T5 - Dégagement aéronautique

Bâti

-  Bâti dur
-  Bâti léger

